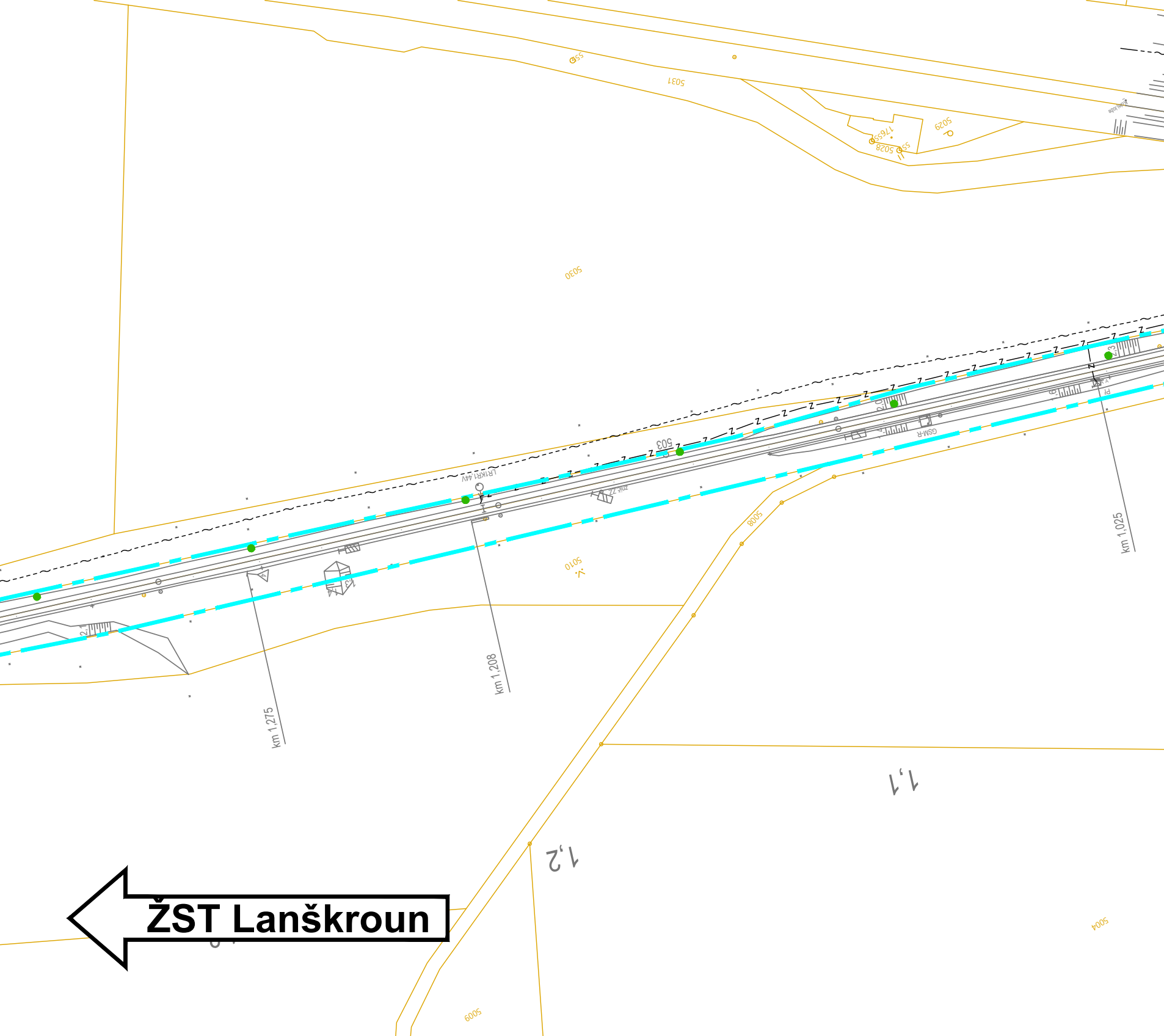
5031
5029
17655
5028
5030
503
5010
5008
km 1,275
km 1,208
km 1,025
GSM-R
1,1
1,2
5004
5009
ŽST Lanškroun

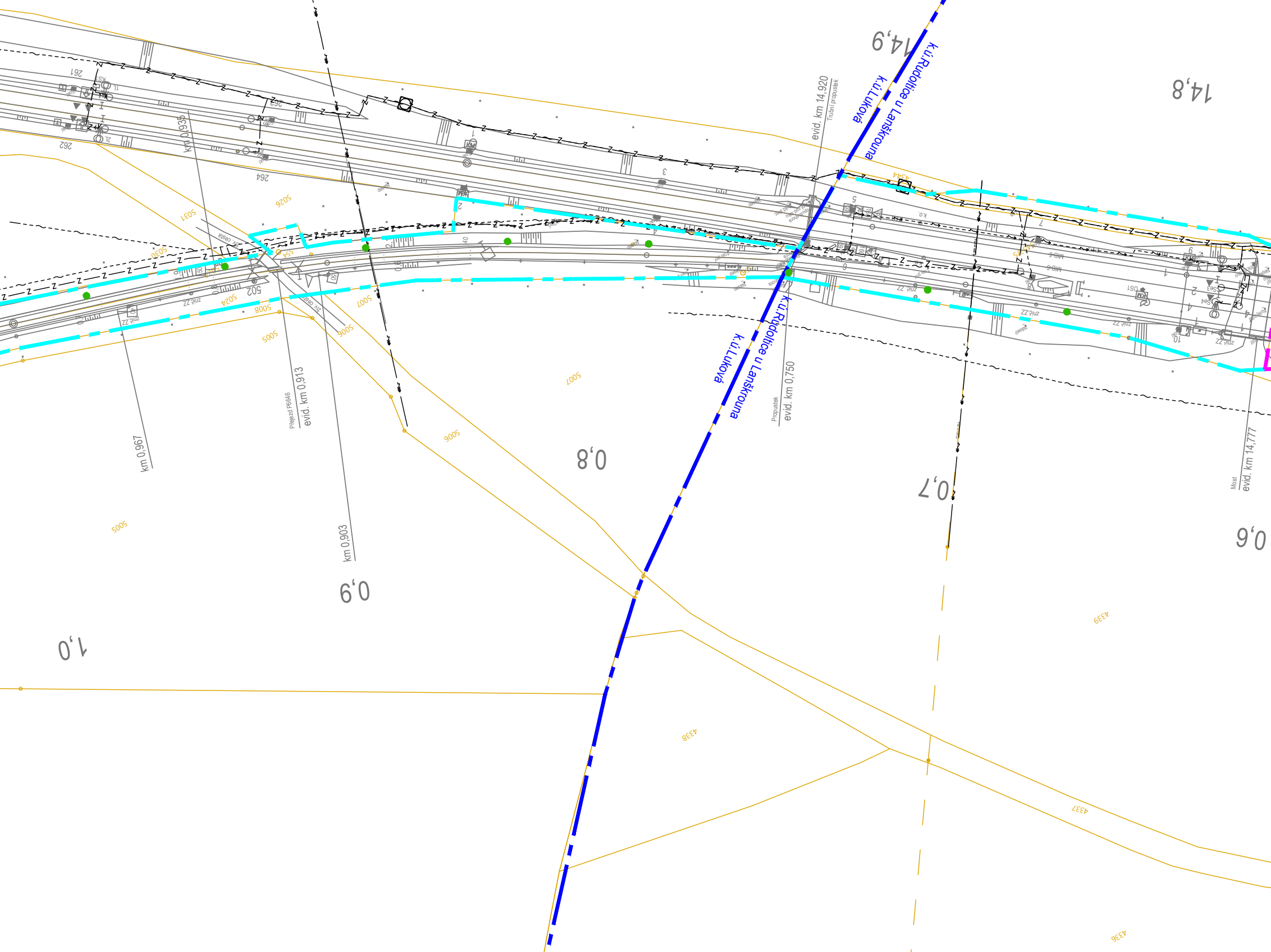
k.ú.Lukova
k.ú.Rudoltice u Lanškrouna
k.ú.Rudoltice u Lanškrouna
k.ú.Lukova
evid. km 14,920
Trubní propustek
evid. km 0,750
Propustek
evid. km 0,913
Přejezd P6646
km 0,967
km 0,935
km 0,903
Most
evid. km 14,777
14,9
14,8
0,8
0,7
0,6
0,9
1,0
5007
5006
5005
5008
5024
5025
5026
5030
5031
4339
4338
4337
4336
4344
502
261
262
264
zlab ZZ

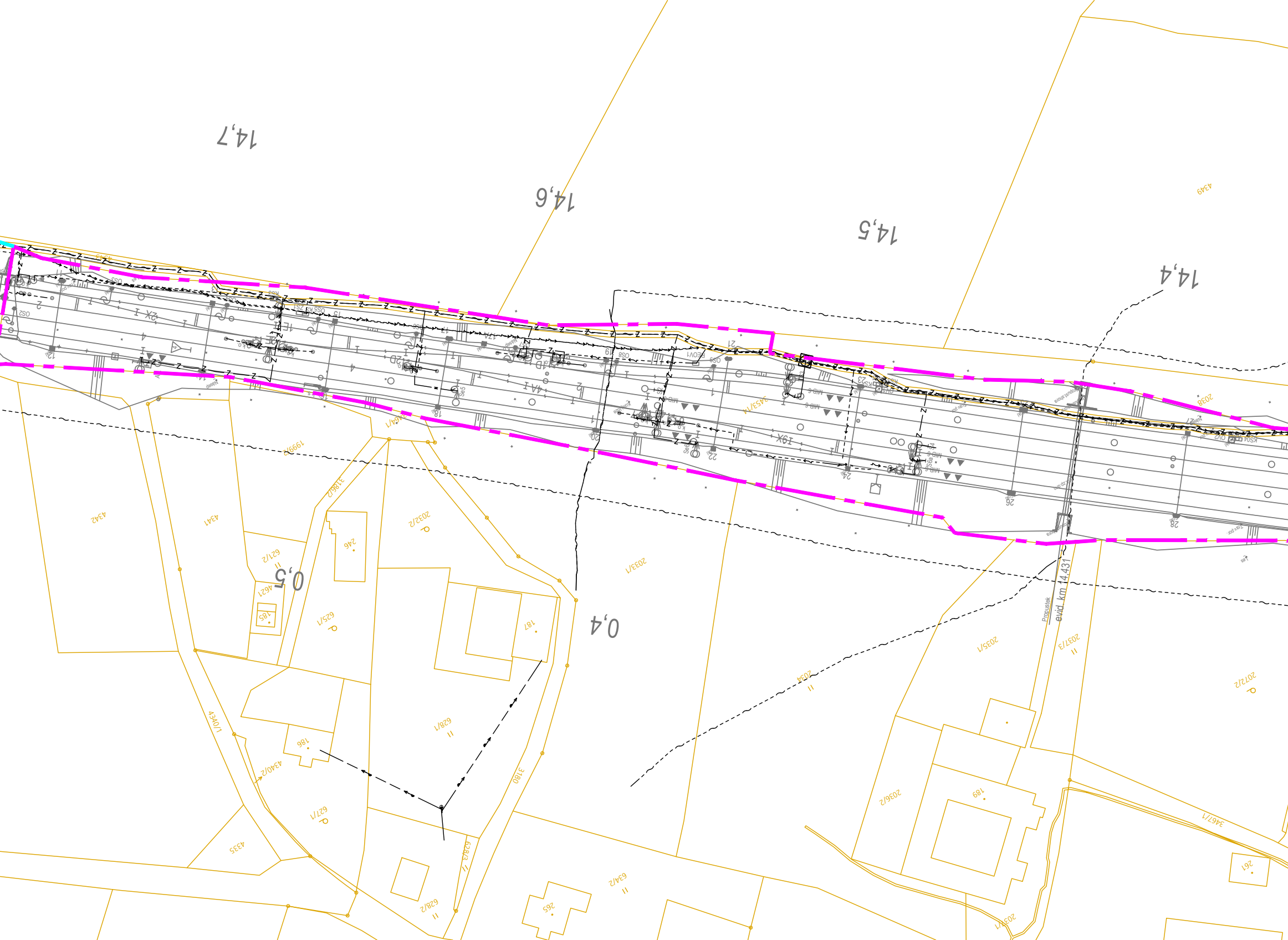
14,7
14,6
14,5
14,4
0,5
0,4
4349
2038
4342
4341
1999/1
3186/2
1946/1
3453/1
621/2
246
2032/2
2033/1
625/1
185
187
628/1
186
4340/2
4340/1
627/1
4335
3180
628/3
629/2
265
639/2
2034
2035/1
2036/2
189
2037/3
2072/2
3467/1
261
2037/1
Propustek
evid. km 14,431

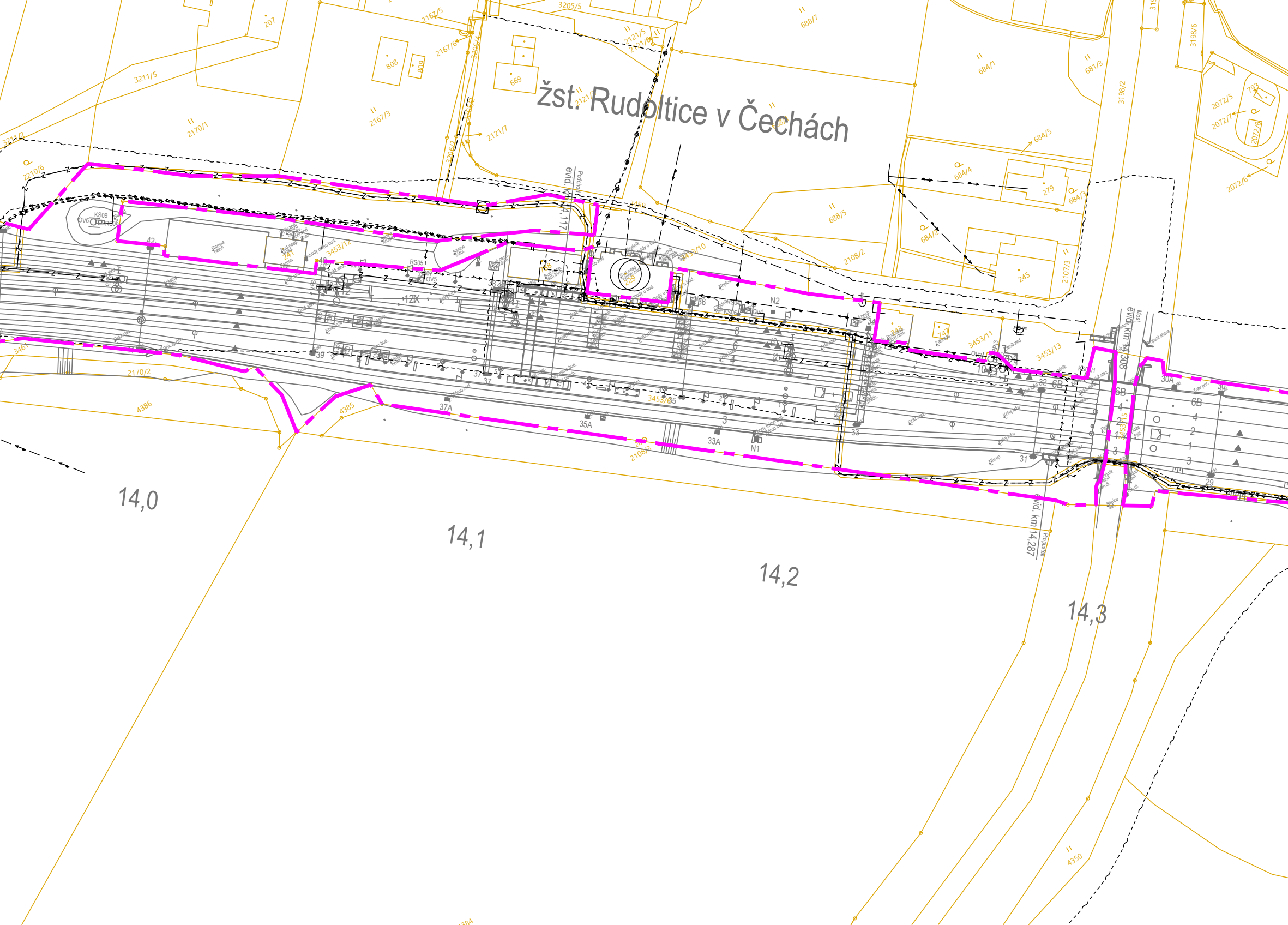
žst. Rudoltice v Čechách
14,0
14,1
14,2
14,3
evid. km 14,117
Podchod
evid. km 14,287
Propustek
evid. km 14,308
Most
3453/10
3453/11
3453/12
3453/13
3453/15
3453/35
2108/2
2108/3
2170/1
2170/2
2167/3
2167/5
2167/6
2121/5
2121/6
2121/7
3206/2
3206/4
3205/5
3211/2
3211/5
2210/6
688/5
688/7
684/1
684/2
684/3
684/4
684/5
681/3
3198/2
3198/6
2072/5
2072/6
2072/7
2072/8
2107/3
793
669
808
809
207
245
279
241
242
229
4350
4384
4385
4386
3461
KS09
OV6
RS06
RS05
OV5
N1
N2
29
30
30A
31
32
33
33A
34
35A
36
37
37A
39
42
6B
12K
Rampa

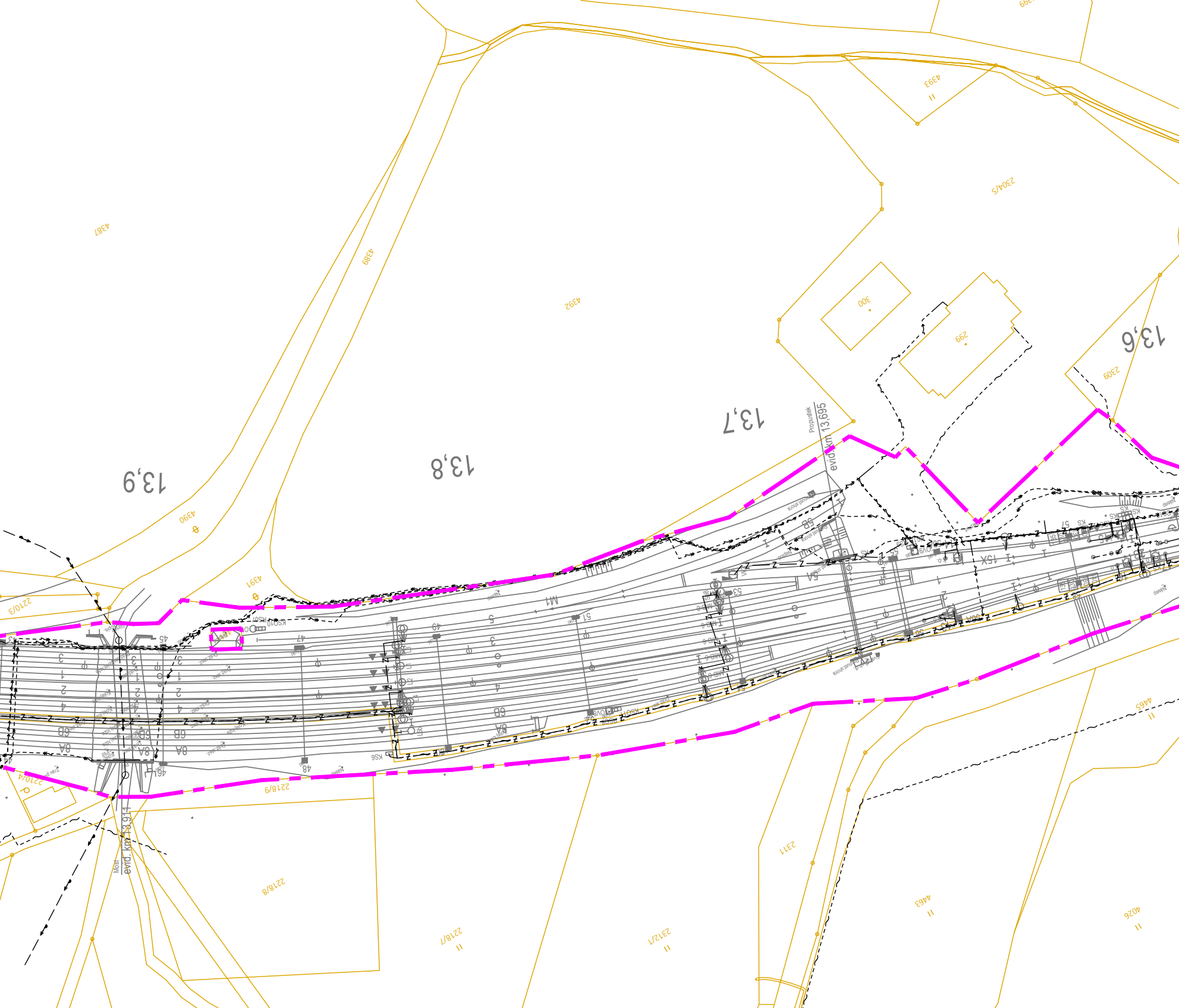
13,9
13,8
13,7
13,6
4387
4389
4390
4391
4392
4393
300
299
2304/5
2309
2210/3
2210/4
2218/9
2218/8
2218/7
2312/1
2311
4463
4465
4026
Propustek
evid. km 13,695
Most
evid. km 13,914
M1
15X
45
46L
47
48
49
51
53
55
57

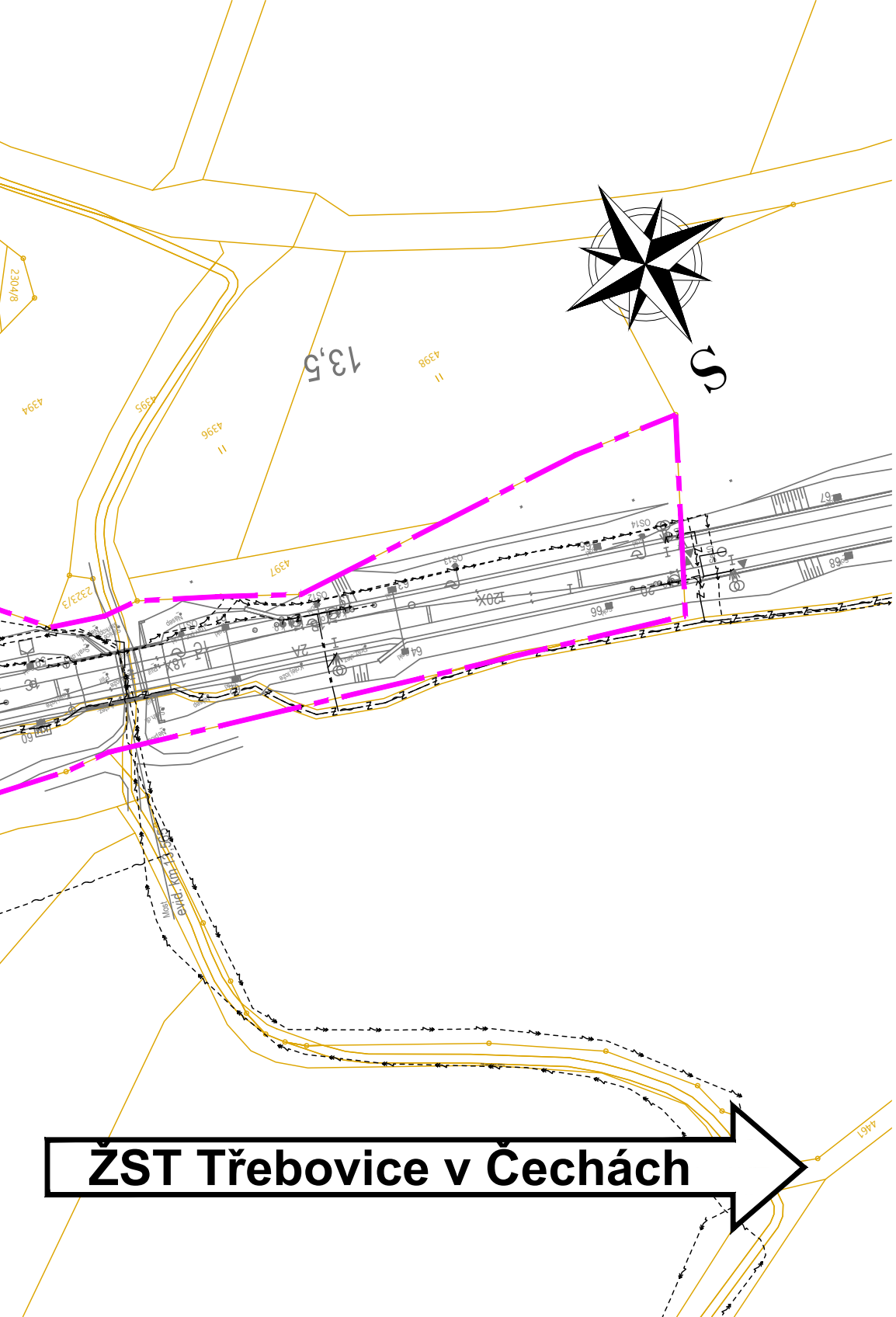
13,5
4398
4396
4395
4394
4397
2304/8
2323/3
S
ŽST Třebovice v Čechách

LEGENDA ČAR:

katastr a koleje :

hranice katastrálního území
hranice pozemků Českých Drah
hranice pozemků Správy Železnic

tipy použitých čar:

vodovod pitná voda
vodovod užitková voda
vodovod obecně
kanalizace dešťová
kanalizace splašková
kanalizace stoka
plynovod NTL
plynovod STL
plynovod VTL
ropovod
Mikrovlnné (MW) spoje
nadzemní vedení NN
nadzemní vedení VN
nadzemní vedení VVN
podzemní vedení NN
podzemní vedení VN
podzemní vedení VVN
sdělovací vedení
— Z — Z — Z — zabezpečovací vedení

LEGENDA BAREV:

barvy čar:

katastrální mapa
zaměření stávajícího stavu
zaměření stávajících sítí
trakce

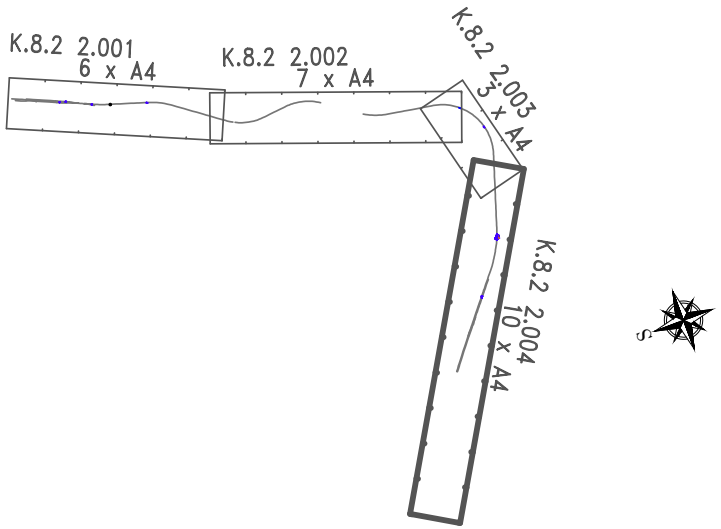
K.8.2 2.001
6 x A4
K.8.2 2.002
7 x A4
K.8.2 2.003
3 x A4
K.8.2 2.004
10 x A4
S

Jiná ověření:	Paré:
Orientační schéma:	Razítko oprávněné osoby:
	Podpis: Datum:

Revize:	Datum:	Popis:	Kontroloval:
000	29.11.2024	Čistopis	Ing. Emil Špaček

Stavebník/Investor:	**Správa železnic, státní organizace**
Adresa:	Dlážděná 1003/7, 110 00 Praha 1
Zástupce investora:	Stavební správa východ
Adresa:	Nerudova 773/1, 779 00 Olomouc

SPRÁVA ŽELEZNIC

Zhotovitel díla:	**SAGASTA s.r.o.**
Adresa:	Novodvorská 1010/14, 142 00, Praha 4 - Lhotka
Kontakt:	T: +420 261 344 100 E: info@sagasta.cz
Zhotovitel části/objektu:	**SAGASTA s.r.o.**
Adresa:	Novodvorská 1010/14, 142 00, Praha 4 - Lhotka
Kontakt:	T: +420 261 344 100 E: info@sagasta.cz
Hlavní projektant (HIP):	Ing. Emil Špaček
Specialista:	

SAGASTA

Název stavby/akce:	**Prostá elektrizace vč. ETCS trati Rudoltice v Čechách - Lanškroun**	Označení investora: S 632300190 Zakázka: 124 007
Název části:	Doprovodná dokumentace - Příloha K	Označení části: **K.8.2**
Název objektu/dílčí části:		Označení objektu/komplexu:
Název přílohy:	Výkresová část dle P2.5	Číslo přílohy (typ/pořadí):
Název dílčí části přílohy:	Trakční podpěry km 1,300 - 0,000	**2 004**

Odpovědný projektant: Ing Emil Špaček	Zpracovatel přílohy: Ing. Ondřej Zítko	Měřítko: 1 : 1000 Formáty: 12 x A4	Stupeň dokumentace: **ZP**
Kraj: Pardubický	Katastrální území: viz textová část	TUDU: 192102 1921B1	Smluvní datum zpracování: **29.11.2024**

S-kód:	Stupeň dokumentace:	Část:	Objekt:	Podobjekt:	Příloha:	Revize:
S 6 3 2 3 0 0 1 9 0	_ Z P X X	_ K 8 2 X X	_ X X X X X X X X	_ X X	_ 2 _ 0 0 4	_ 0 0 0

DOKUMENTACI LZE UŽÍVAT POUZE VE SMYSLU PŘÍSLUŠNÉ SMLOUVY O DÍLO. VÝKRES, ČI JEHO ČÁST, MŮŽE BÝT KOPÍROVÁN NEBO JINÝM ZPŮSOBEM ROZŠIŘOVÁN POUZE PO PŘEDCHOZÍM SOUHLASU SAGASTA, s.r.o.